

ΚΑΜΑΡΙ ΕΥΒΟΙΑΣ Α΄ ΜΕΡΟΣ



Επιμέλεια: **ΘΩΜΑΣ ΜΙΧΑΗΛΙΔΗΣ**, Στοιχεία: **ΔΙΟΝΥΣΗΣ ΣΤΡΑΒΟΓΕΝΗΣ, ΘΟΔΩΡΗΣ ΓΡΑΣΣΟΣ**


Φωτό: Διονύσης Στραβογένης



Το πεδίο Καμάρι βρίσκεται στην Εύβοια νότια της Χαλκίδας κόντα στο ομώνυμο χωριό. Είναι μια πολύ καλή επιλογή για μονοήμερη εκδρομή για τους Αθηναίους αφού απέχει μόνο μιάμιση ώρα από την Αθήνα.

Το πεδίο αποτελείται από τρεις μεγάλους βράχινους όγκους οι οποίοι είναι ορατοί στα αριστερά μας πλησιάζοντας το χωριό Καμάρι. Ο Τομέας 1 (πάνω πεδίο) είναι ο δυτικότερος βράχος, ο πρώτος που συναντάμε οδικώς και με ξεχωριστή πρόσβαση από τους άλλους δύο. Ο Τομέας 2 είναι ο ανατολικότερος, ο οποίος βρίσκεται και πιο κοντά στο δρόμο. Ο Τομέας 3 βρίσκεται περίπου 150μ δυτικά του Τομέα 2. Σ' αυτό το τεύχος θα ασχοληθούμε μόνο με τον Τομέα 1. Οι υπόλοιποι θ' ακολουθήσουν σε επόμενα τεύχη.


Ο βράχος είναι κλασικός ασβεστόλιθος αρκετά κοφτερός σε ορισμένα σημεία. Εκτός από τη 'ΖΙΖΕΛ' οι διαδρομές κινούνται κυρίως σε κάθετο βράχο. Οι διαδρομές ξεκινάνε από τον πέμπτο βαθμό και φτάνουν ως τον έβδομο πράγμα που καλύπτει την πλειονότητα των αναρριχητών. Οι διαδρομές είναι σπορ χαρακτήρα.



Ο Θοδωρής Γράσσοσ στη "Belladonna" 6c+

Φωτό: Κυριάκος Κίριδης

Ο Κυριάκος Κιζιρίδης
στην "Belladonna" 6c+




Φωτό: Θεόδωρος Γράσσος



ΠΡΟΣΒΑΣΗ

Από τη Χαλκίδα πηγαίνουμε προς νότια Εύβοια. Μετά από 5 λεπτά βρίσκουμε το πολυκατάστημα LIDL στα αριστερά μας. Μετά το LIDL (100μ) στρίβουμε αριστερά προς «Μύτικα-Φύλλα». Ακολουθούμε το δρόμο αυτό και μετά από 10 λεπτά περίπου περνάμε πάνω από γέφυρα αμέσως μετά την οποία κάνουμε αριστερά προς το χωριό «Φύλλα». Στην πλατεία των «Φύλλων» στη διχάλα κάνουμε δεξιά προς «Αϊ Γιώργη Αρμά-Καμάρι-Θεολόγο», ακολουθούμε το δρόμο αυτό για 6800π, όπου και θα στρίψουμε αριστερά προς «Καμάρι-Θεολόγο». Στα 1500μ στρίβουμε σε απότομη αριστερή στροφή και μπαίνουμε σε χωματόδρομο. Στην πρώτη διασταύρωση κάνουμε αριστερά και ακολουθούμε το δρόμο. Κάνουμε μια αναγκαστική στροφή δεξιά σε ανηφορικό δρόμο. Στο τέλος της ανηφόρας υπάρχει κατηφορικός δρόμος δεξιά σε χαρακτηριστικό σπίτι αλλά εμείς στρίβουμε αριστερά και ανηφορίζουμε. Στον πρώτο χωματόδρομο που συναντάμε στρίβουμε δεξιά και μετά από 50 με 100 μέτρα συναντάμε τον πυλώνα της ΔΕΗ όπου αφήνουμε το αυτοκίνητο. Από εκεί ξεκινάει μονοπάτι το οποίο σε οδηγεί τραβερσαριστά στα βράχια.

Ο Διονύσης Στραβογένης
ελευθερόνοντας την “καινούρια ζάλη” 7a



ΙΣΤΟΡΙΚΟ

Το πεδίο επισκέφθηκαν πρώτοι οι Διονύσης Στραβογένης, Θοδωρής Γράσσο, Κυριάκος Κιζιρίδης και Θανάσης Τσουμάνης το 2009 αφού είχαν πρώτα ανοίξει διαδρομές στους άλλους τομείς. Με την καθοδήγηση του Διονύση Στραβογένη έχει εξοπλιστεί σχεδόν όλο το πάνω πεδίο.

ΚΑΤΑΛΛΗΛΗ ΕΠΟΧΗ

Ο προσανατολισμός του πεδίου νοτιοανατολικός. Τα βράχια βρίσκονται στη σκιά μετά τις 14:00 το καλοκαίρι οπότε και μπορείς να σκαφαλώσεις. Το χειμώνα αν έχει καλό καιρό μπορείς να σκαφαλώσεις όλη μέρα.

ΣΧΟΛΙΑ ΓΙΑ ΝΕΟΥΣ

Οι ανοιξαντες έχουν ασφαλίσει πυκνά τις εύκολες διαδρομές για τους νέους αναρριχητές.



Ο Διονύσης Στραβογένης
προσπαθώντας
τη "ζιζέλ" project



Photo: Matt Wilder
Climber: Tompa Földy/ Andrew Wilton



OPTIMUS
PRIME



PONTAS
LISEE XP



ROCKSTAR



BSPY

ΒΡΑΧΟΜΑΝΙΑ - ΑΝΑΡΡΙΧΗΤΙΚΑ ΝΕΑ - ΒΡΑΧΟΜΑΝΙΑ

Στείλτε μας τη δράση σας:

e-mail ΕΟΣ ΑΧΑΡΝΩΝ: eosa@otenet.gr (για τη βραχομανία), e-mail στήλης: vrxomania@yahoo.gr

ΑΠΡΙΛΙΟΣ ΡΙΖΩΜΑ

Ο Τάσος Γεωργίτης επαναλαμβάνει το πρόβλημα boulder 'ΑΣΠΙΔΑ ΤΗΣ ΝΙΚΗΣ' 7c f.

21/4/2001 ΑΓΙΟΦΑΡΑΓΓΟ

Η Αργυρώ Παπαθανασίου σκαρφαλώνει την 'DAMINATOR' 7b+.

ΜΑΙΟΣ ΜΟΥΖΑΚΙ

Ο Τάσος Γεωργίτης ανοίγει και επαναλαμβάνει 2 διαδρομές στο νέο πεδίο στο Μουζάκι. Είναι οι 'PITCH BLACK' 7b+/7c και η 'KUNG FU EXPERT' 8a. Η 'KUNG FU EXPERT' είναι μια διαγώνια τραβέρσα και ο ίδιος θεωρεί ότι είναι μια από τις διαδρομές διαμάντια της περιοχής.

11/5/2011 ΜΑΥΡΟΣΟΥΒΑΛΑ

Η Αργυρώ Παπαθανασίου κάνει την 'ΠΡΩΤΑΠΡΙΛΙΑ' 7a+.

17/5/2011 ΣΠΗΛΙΑ ΤΗΣ ΧΑΣΙΑΣ

Η Αργυρώ Παπαθανασίου σκαρφαλώνει τα 'ΒΟΣΑΛΑ' 7b.

25/5/2011 ΧΟΥΝΗ

Ο Τάσος Γεωργίτης κάνει την 3η επανάληψη της 'ANOREXIA NEVROSA' 8a+ μετά το Νεκτάριο Σακελαρίου και το Σπύρο Κουθούρη.

19-28/5/2011 ΚΑΛΥΜΝΟΣ

Η Αργυρώ Παπαθανασίου εκπλήσσει τους πάντες και σκαρφαλώνει μεταξύ άλλων τις παρακάτω διαδρομές που θα ζήλευαν οι περισσότεροι Έλληνες αναρριχητές.

- 19/5 'ULISSE COPERTO DI SALE' 7a onsight
- 20/5 'JELLYFISH PIE' 7a+/7b onsight
- 21/5 'INDI RAYMI' 7b+ onsight (και το ίδιο βράδυ βγήκε πρώτη στους αγώνες boulder στο φεστιβάλ της Καλύμνου όπου έκανε όλα τα προβλήματα με την πρώτη..)
- 22/5 'MAYLEN' 7b flash.
- 24/5 'DNA' 7a+ onsight, 'IVI' 7b onsight και 'ΠΡΙΑΠΟΣ' 7c onsight!
- 25/5 'LUCKY LUCKA' 7b onsight.
- 28/5 'ΑΙΓΙΑΛΗΣ' 7c με την τρίτη προσπάθεια (της φάνηκε σαφώς πιο δύσκολη από τον 'ΠΡΙΑΠΟ').

ΙΟΥΝΙΟΣ ΚΟΡΗ ΤΡΙΚΑΛΩΝ


Σε ένα νέο πεδίο boulder ο Τάσος Γεωργίτης κάνει το πρόβλημα 'EQUI LA EUSKERRA' 7c f.

8/6/2011 ΚΗΠΟΙ ΤΡΙΚΑΛΩΝ

Ο Τάσος Γεωργίτης σκαρφαλώνει τη 'MASTER MAGNETS' 8a και το 'ΔΙΠΡΟΣΩΠΟ ΕΡΑΣΤΗ' 8a+/8b.



Η Αργυρώ Παπαθανασίου στην "Αιγιαλής" 7c



Η Αργυρώ Παπαθανασίου πρώτη και στους αγώνες boulder

Ανάβαση στη βορεινή του Eiger

του Αλέκου Ασημακόπουλου

Μετά από 17 χρόνια και την πρώτη και περιπετειώδη ελληνική ανάβαση στη μυθική βορεινή του Eiger (1994) από τους Μπάμπη Τσουπρά - Γιώργο Γκάλιο - Γιάννη Θεοχαρόπουλο και Δημήτρη Μπουραζάνη, φέτος την άνοιξη η ορθοπλαγιά είχε πάλι την τιμητική της για άλλους 8 Έλληνες που την επανέλαβαν σε μια πολύ καλή σεζόν για την ορθοπλαγιά (πολύ καλές συνθήκες από τον Οκτώβριο). Στις 22 και 23 Απριλίου κατ' αρχήν οι σχοινοσυντροφιές των Δημήτρη Δασκαλάκη, Σταμάτη Κωνσταντακόπουλο, Γιάννη Κωνσταντάκη και Μιχάλη Στύλα και μετά από μερικές μέρες οι σχοινοσυντροφιές του Παύλου Τσιαντού, Τάσου Μουτάφη και Πάνου Αθανασιάδη, Αλέκου Ασημακόπουλου επανέλαβαν την κλασική διαδρομή του 1938 (Heckmaier Ed2 1800 μέτρα) με πολύ καλές συνθήκες (νεφ και πάγος στο κάτω μέρος της διαδρομής - μεικτές συνθήκες στο πάνω τμήμα).

Σε επόμενο τεύχος θα ακολουθήσει χρονικό της ανάβασης.

ΕΠΙΚΙΝΔΥΝΑ ΒΥΣΜΑΤΑ ΣΠΑΝΕ!

ΒΡΥΣΗ ΕΥΒΟΙΑ


Τον Αύγουστο του 2010 ο υπογράφων ολοκλήρωσε τον εξοπλισμό αναρριχτικού πεδίου στην περιοχή Βρύση στην Εύβοια. Μερικές διαδρομές εξοπλίστηκαν με βύσματα και πλακέτες γνωστής εγχώριας εταιρείας. Στις τελευταίες τέσσερις διαδρομές που καρφώθηκαν πέρυσι τον Αύγουστο, στην παρτίδα που χρησιμοποιήθηκε (βύσματα πλακέτες), σε επίσκεψή μου που έγινε ύστερα από τρεις μήνες περίπου ήταν ήδη ορατά τα σημάδια οξειδωσης στα βύσματα και λίγο λιγότερο στις πλακέτες. Να σημειώσω εδώ ότι το σημείο βρίσκεται αρκετά χιλιόμετρα μέσα στην ενδοχώρα της Ευβοίας. Δέκα μήνες αργότερα πριν καν κλείσει ένας χρόνος από την τοποθέτησή τους, και συγκεκριμένα στις 6-06-2011 ξαναεπισκέφτηκα το πεδίο με φίλο αναρριχητή προκειμένου να διορθώσω ένα ρελέ και να σκαρφλώσουμε και λίγο. Μπαίνοντας στη διαδρομή "CLOSE TO THE EDGE" 6a+ με έκπληξη και λίγο τρόμο (επειδή ήμουν ακόμη σχετικά χαμηλά) διαπίστωσα ότι οι δύο πρώτες ασφάλειες δεν είχαν αντέξει το βάρος από τα σετάκια και είχαν κοπεί!!!! Προφανώς δεν είχαν αντέξει τον κραδασμό που προκαλεί η δύναμη που ασκούμε όταν περνάμε το σετάκι στη πλακέτα!!!! Ως εκ τούτου και επιφυλασσόμενος για την πορεία που θα πάρει αυτή η ιστορία, με σεβασμό στην ανθρώπινη ζωή και τους φίλους αναρριχητές δηλώνω ότι οι διαδρομές που είναι εξοπλισμένες με τα συγκεκριμένα βύσματα καθίστανται άκρως επικίνδυνες και ανασφαλείς. Οι διαδρομές είναι: CLOSE TO THE EDGE 6a+, CROSS TOWN TRAFFIC 7a, FREE BIRD 6b+, ΚΑΙ FUNK IT 6c. Οι συγκεκριμένες διαδρομές θα επανεξοπλιστούν με καινούργια βύσματα και θα υπάρξει ενημέρωση και δημοσίευση από τον υπογράφο. Μέχρι τότε μην τις σκαρφλώνετε.

ΓΙΩΡΓΟΣ ΠΟΘΗΤΑΚΗΣ 7-06-2011

Η βορεινή του Eiger στις 5 Μαΐου 2011



φωτο. Π. Αθανασιάδης



Βίνουας στο Death Βίνουας στα 100 μέτρα της βορεινής Πάνος Αθανασιάδης και Αλέκος Ασημακόπουλος

φωτο. Π. Αθανασιάδης



Σέσι. Ο Δημήτρης Παπαγεωργίου
στην πρώτη ελεύθερη επανάληψη της "Ντελένια" 8α+.



KATANA

SOLUTION

MIURA VS

FOR YOUR MOUNTAIN


LA SPORTIVA
innovation with passion

www.lasportiva.com


ΑΠΟΚΛΕΙΣΤΙΚΟΙ ΑΝΤΙΠΡΟΣΩΠΟΙ

Προεργασίων 1 • 116 55 Αθήνα
τηλ. 210 9210906, fax 210 9220017
e-mail: actpoint@atecom.gr