


# Eldorado



Επιμελείται  
ο **ΑΡΗΣ ΘΕΟΔΩΡΟΠΟΥΛΟΣ**  
aritho@otenet.gr

Κείμενο, σχέδια, πληροφορίες,  
φωτογραφίες: **CLAUDE**  
και **YVES REMY**  
Μετάφραση: **ΝΙΚΟΛΑΣ**  
**ΞΑΝΘΟΠΟΥΛΟΣ**



*Συνέχεια*  
από το προηγούμενο τεύχος

*Ο Yves Remy στην εξαιρετική  
7η σχοινιά της Motorhead.*

Το όνομα της διαδρομής είναι γραμμένο στην αρχή της. Οι διαδρομές περιγράφονται από αριστερά προς δεξιά.

● **Hippo-tension C.** και Y. Remy, 1-2 Ιουλίου 1991, 70 βύσματα.

Εξοπλισμός του 1991. 15 μήκη σχοινιών, 6b υποχρεωτικό με 8 pa (6c με 3 pa).

Ωραία και ποικίλη διαδρομή, σχετικά άγνωστη. Απ' τις πιο μεγάλες εξοπλισμένες διαδρομές του Eldorado.

● **Marche ou creve C.** και Y. Remy. Τελειωμένη στις 6 Ιουλίου 1983, 50 βύσματα.

6 ημέρες το 1982-1983, σε 37 ώρες το 2002. Σύνολο 100 βύσματα. 14 σχοινιές, 6b+, υποχρεωτικό-εντατικό

(6c τριβής). Marche ou creve σημαίνει Go or died.

Ουσιαστικά σε πλάκα με τμήματα υποχρεωτικά-απαιτητικά.

● **Septumania C.** Και Y. Remy, 16/19 Αυγούστου 1981, 50 βύσματα (εκ των οποίων 23 ενδιάμεσα).

2011: Σύνολο 100 βύσματα, 16 μήκη σχοινιών, 5c+, απαιτητική, 6a υποχρεωτικό με 1 pa (6a +, πλάκα).

Κλασική, υπέροχη, ομοιογενής και επιμήκης διαδρομή, μοναδική, σε στυλ πλάκας.

Η διαδρομή ξεκινά μ' ένα περίεργο λούκι με λακούβες-νιπτήρες λείες, που περνά αριστερά της μεγάλης στέγης. Ελίσσεται πολύ για ν' ακολουθήσει το crux. Όλα τα μήκη σχοινιών είναι 40 με 50 μέτρα εκτός των L4, 5 και 15 που είναι πιο μικρές.

● **El Maestro C.** και Y. Remy, 23-24 Οκτωβρίου 1995, 75 βύσματα.

2004: σύνολο από 90 βύσματα. 14 μήκη σχοινιών, 6b+ υποchr. (7a+ τριβή).

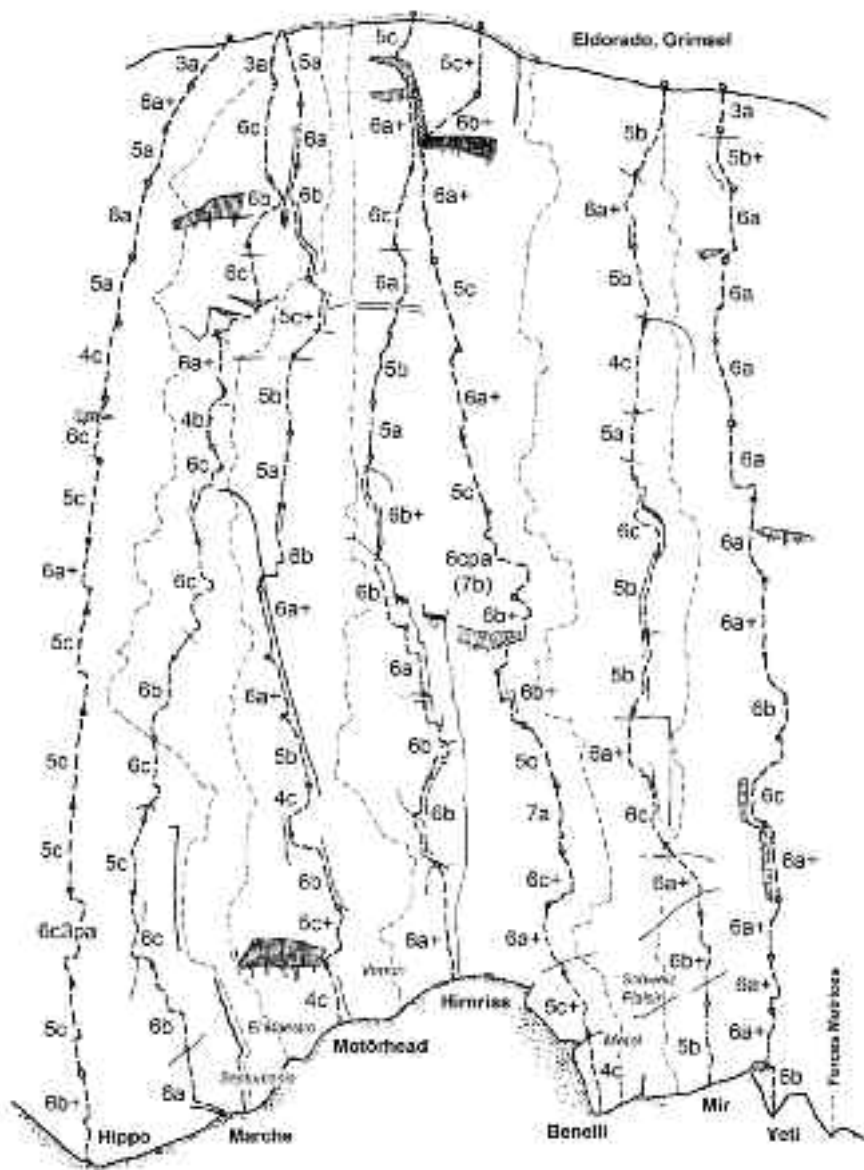
Τα δύσκολα τμήματα είναι σε πλάκα. L12-13 απίθανες, διαδρομή πιο όμορφη και ποικίλη από Marche ou creve.

● **Motorhead C.** και Y. Remy, 7 Ιουλίου 1981, μπήγοντας 10 καρφιά.

Επανεξοπλίστηκε λίγο αργότερα, 12 βύσματα και καρφιά.

2011: σύνολο 60 βύσματα, 14 μήκη σχοινιών, 6a+ υποchr. (6b).

Διαδρομή μοναδική, εξαίσια, λογική, έγινε θρύλος. Παίρνετε εις διπλούν Rocks και Friends 0.75-1 με 3, 3μν



υποτιμήσετε την τοποθέτησή τους για την ασφάλειά σας. Ξεκινά από μια φαρδιά ρωγμή που βρίσκεται κάθετα, δεξιά από μια μεγάλη στέγη 35 μέτρα από το έδαφος.

● **Venon** C. και Y. Remy, 10 Αυγούστου, σε τρεις μέρες, 1982, 29 βύσματα.

2011: σύνολο 70 βύσματα, 12 μήκη, 6b υποχρ., εντατικό (6c με 1ρα ή 7b).

Υπέροχη αναρρίχηση, ποικίλη και ευθεία μέχρι την κορυφή.

● **Himriss** C. και Y. Remy, 20 Ιουλίου 1992, σε μια μέρα και τοποθέτηση 54 βυσμάτων.

2011: σύνολο 100 βύσματα, 12 μήκη, 6b υποχρ., εντατικό (6c).

Η διαδρομή αυτή, αν και λιγούσχηστη, είναι όμορφη, ποικίλη και ομοιογενής ως αναφορά τη δυσκολία. Είναι η πιο σύντομη και ευθεία διαδρομή για την κορυφή.

● **Franz Benelli** C. και Y. Remy, 30 Ιουλίου και 7 Αυγούστου 1989, 70 βύσματα

15 μήκη, 6b+ υποχρ. (7a με 4ρα η 7b)

Διαδρομή επί το πλείστον σε πλάκα, το τμήμα τριβής, το πιο ακραίο στην Ευρώπη, δεν είναι εκτεθειμένο.

● **Metal hurlant** C. και Y. Remy, 8 Ιουλίου 1982, σε 4 μέρες, 38 βύσματα.

2000: σύνολο 62 βύσματα. 16 μήκη, 6b υποχρεωτικό και εντατικό.

Παρόλο που είναι εκτεθειμένη (αρχικά μόνο δύο βύσματα ανά μήκος, κάποτε κανένα), η διαδρομή αυτή σύντομα έγινε κλασική και φημισμένη. Το μέσο τρίτο της προσφέρει ποικίλη αναρρίχηση από δίδερα και ρωγμές, κυρίως σε πλάκα.

● **Schweiz plaisir** C. και Y. Remy, 13 Ιουλίου 1995, σε μία μέρα και τοποθέτηση 65 βυσμάτων.

2011: σύνολο 100 βύσματα, 13 μήκη, 5c απαιτητικό, 6a υποχρ. Καλά ασφαλισμένη με μερικά σημεία ra (6a+). Είναι προς στιγμή η διαδρομή η πιο προσιτή και καλά εξοπλισμένη του Eldorado. Ξεκινά σε πλάκες μικρής κλίσης, σε βράχο γυαλιστερό που προσφέρει χαρακτηριστική εισαγωγή στην αναρρίχηση του χώρου, αλλά σε λίγο ανακαλύπτουμε ένα βράχο παράξενα γλυπτό που θυμίζει κλασική αναρρίχηση. Βολικά πατάκια με μερικά με χόρτα, σπάνε στη διάρκεια της διαδρομής, πράγμα που επιτρέπει να εξελίσσεται σε περιβάλλον λιγότερο έντονο απ' αλλού στο θόλο. Συνήθως τα μήκη σχοινιών είναι 45 με 50 μέτρα.

● **Mir (Peace)** C. και Y. Remy, Οκτώβριος 1995, σε μία μέρα, τοποθέτηση 65 βυσμάτων.

13 μήκη, 6b (6c τριβή), εντατικό και απαιτητικό, το πέρασμα L8 σε 6c είναι πολύ απαιτητικό.

● **Yeti** D.Flummann, B.Hutmacher, C. και Y. Remy, 1983 και 1994 σε τρεις μέρες, 68 βύσματα.

2011: σύνολο 95 βύσματα. 15 μήκη, 6b υποχρ. (6c).

Όμορφη διαδρομή, ποικίλη, που αξίζει να γίνει κλασική. Η χρήση καρυδιών Rocks και Friends πάντα αναγκαία, είναι εδώ πιο περιορισμένη από αλλού. Rocks και Friends 0.5 με 2. Η διαδρομή ξεκινά στο δεξιά κάθετο μιας στέγης. Αριστερά βλέπουμε πότε-πότε παλιά βύσματα ενώ στα δεξιά αυτά του Ηλεκτρικού Σταθμού (Forces Motrices), αριστερά του R12 τα βύσματα της Schweiz plaisir.

● **Forces Motrices** C. και Y. Remy, 1-2 Αυγούστου 1990, 70 βύσματα.

14 μήκη, 6a+ υποχρ. Με 5 ra (6c+).

Είναι η πιο «πλάκα» του Eldorado, προσιτή με μερικά σημεία βοήθειας.

● **Gletscherweiss** C. και Y. Remy, 6 Σεπτεμβρίου 1993, 70 βύσματα.

2011: σύνολο 120 βύσματα, 16 μήκη, 5c + απαιτητικό, 6a με 8 ra (6c).

Είναι η διαδρομή με τα περισσότερα βύσματα του Eldorado. Μακροσκελής, κλασική, ποικίλη μέχρι το R9. Ξεκινά στο χαμηλότερο σημείο, δεξιά του θόλου. Σε περίπτωση βροχής μένει υγρή περισσότερο απ' αλλού. Όλα τα μήκη σχοινιών είναι 35 με 45 μέτρα εκτός του L8 και L16 που είναι πιο μικρά.

Τα βύσματα των δύο ιταλικών διαδρομών (που ακουμπούν ή διασταυρώνουν 8 φορές την Gletscherweiss) μπορεί να σας αποπροσανατολίσουν.

#### Άλλες διαδρομές του Eldorado

Επί το πλείστον λίγο η καθόλου εξοπλισμένες. Μια πρώτη διαδρομή, ασημέωτη, είναι η άκρη αριστερά του Eldorado.

● **Genese**, C. και Y. Remy, 1981, είναι αριστερά της Hippo.

● **Djamsmodele**, C. και Y. Remy, 1981, 7 μήκη στα δεξιά της Genese.

● **Jailbat** C. και Y. Remy, 1981, 6 μήκη, μεταξύ El Maestro και Motorhead.

● **Take it or leave it**, C. και Y. Remy, 1981, βρίσκεται στα δεξιά της Himriss.

● **Woo Li**, C. και Y. Remy, 1982, ανεβαίνει το πιλλίε δεξιά απ' την Take it.

● **Simple solution**, C. και Y. Remy, 1981, στο κέντρο του θόλου κοντά στην Schweiz.

● **Italiens route**, (αριστερή), σκαρφαλώνει τον πάσσαλο αριστερά της Yeti, χωρίς να φτάνει στην κορυφή.

● **Radio sonde**, C. και Y. Remy, 1981, είναι στα δεξιά της Yeti.



- **Italiens route**, (κεντρική), είναι αριστερά της Gletscherweiss, που την ακουμπά η την διασταυρώνει συχνά.

- **Italiens route**, (δεξιά), χρησιμοποιεί εν μέρη την Balai aerien και στο επάνω τμήμα ακουμπά την Gletscherweiss.

- **Balai aerien**, C. και Y. Remy, 1981, είναι στα πιο δεξιά του θόλου και προσφέρει δύο διαφορετικές εκκινήσεις.

- **La Traversee**, C. και Y. Remy, 1982, διασχίζει λίγο-πολύ οριζόντια του θόλου εκεί που η πλάκα είναι λιγότερο απότομη.

### Dome de l'oubli

Στο επάνω δεξί μέρος του Eldorado βρίσκεται η Dome de l'oubli. Απομονωμένη θα αρέσει σ' αυτούς που αγαπάν την ησυχία. Ύψους 250 μέτρων περίπου, είναι πιο κατακόρυφη απ' το Eldorado. Οι διαδρομές, 6 με 8 μήκη, ακολουθούν φυσικές ρωγμές και δίδρα.

Πρόσβαση: Ακολουθείτε το μονοπάτι του Eldorado. Λίγο πριν από αυτό ανεβαίνετε ευθεία ένα δυσδιάκριτο μονοπάτι (μαρκαρασμένο με σωρούς από πέτρες). Υπολογίστε 30 λεπτά από το μονοπάτι ήτοι 1 ώρα και 30 λεπτά από το Πτωχοκομείο.

Επιστροφή: Ραπέλ από την Lotta continua.

- **Les murtilles**, C. και Y. Remy, 14 Σεπτεμβρίου 1982, σε σφήνες, 5c. Αριστερά του Oubli, ακολουθεί μια εμφανή γραμμή, εν μέρει σε χόρτα.

- **Eagle-rock** C. και Y. Remy, 1981, 20 Οκτωβρίου. 6a/A1, μη εξοπλισμένη. Γραμμή εμφανής, ρωγμές και δίδρα, εν μέρει σε χόρτα.

- **Les larmes et les rires** C. και Y. Remy, 13 Αυγούστου 1981, 2 βύσματα. στυκ με βύσματα στην αρχή και κατόπιν καρύδια. 1991, σύνολο 15 βύσματα. 5c+ υποχρ. (6a). Είναι η κλασική του Oubli.

- **Lotta continua**, C. και Y. Remy, 11 Αυγούστου 1991, 40 βύσματα. 6a υποχρ.(6c, 1ρα). Ποικίλη διαδρομή.

- **Uzumati** C. και Y. Remy, 14 Ιουλίου 1982, σε σφήνες. 6a. Ουσιαστικά στο μήκος του μεγάλου δίδρα.

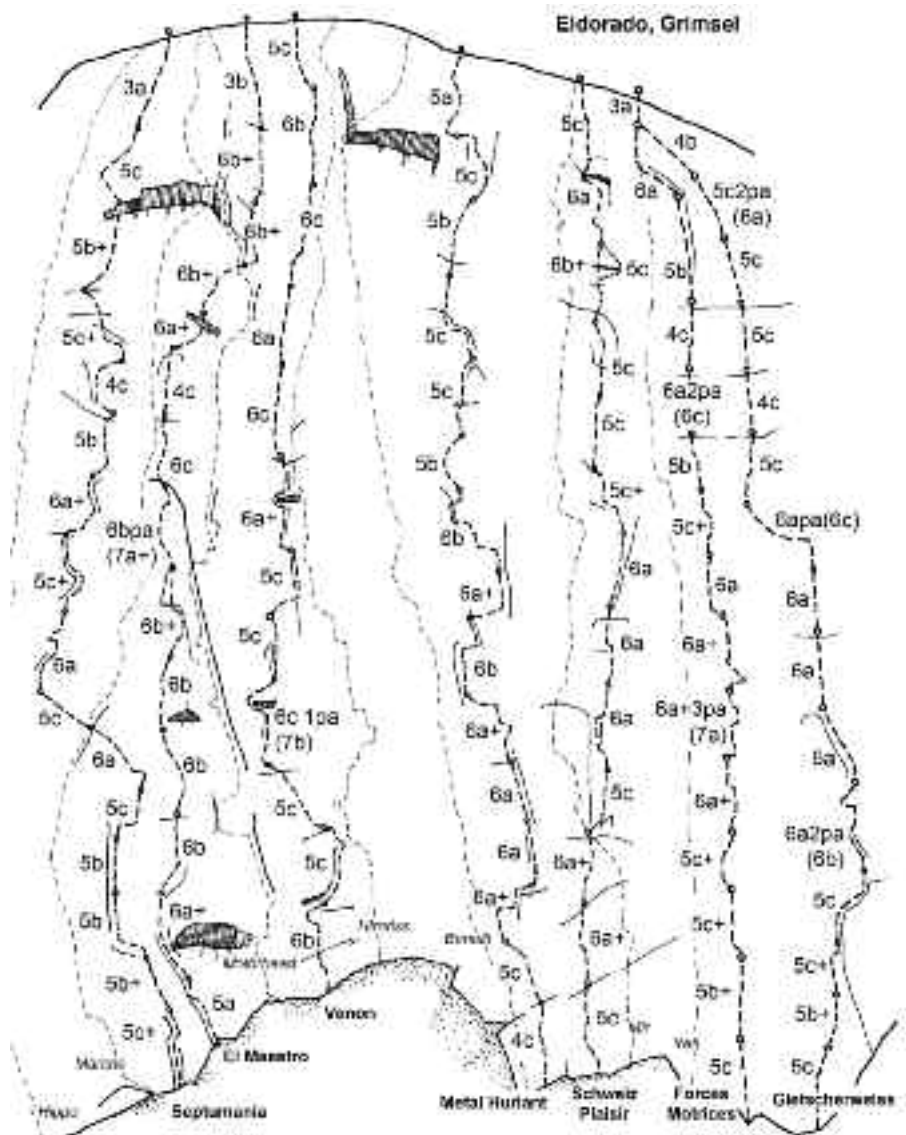
- **Bramata** C. και Y. Remy, 12 Αυγούστου 1991, 35 βύσματα. 6b υποχρ. (6c), Όμορφη διαδρομή σε ρωγμές/δίδρα.

- **Perrin** C. και Y. Remy, 30 Οκτωβρίου 1991, 20 βύσματα. 6b ομοιογενές, περισσότερο σε καρύδια. Αξίζει να είναι πιο γνωστή.

- **Stay Clean** C. και Y. Remy, 13 Σεπτεμβρίου 1982, σε καρύδια 6a. Όμορφη διαδρομή, προσιτή, κοντά στο δεξί πιλλιέ, μένει όμως υγρή αργά.

### Dome de la maree

Δευτερεύουσα επιφάνεια στην οποία στηρίζεται το φράγμα της λίμνης, επομένως κοντά στο Πτωχοκομείο. Διαδρομές πέντε με έξι μήκη σε βράχο εξαιρετικό, τρα-



χύ. Παρόλη την ευκολία της πρόσβασης και τη συντομία των διαδρομών, μην υποτιμάτε την αναρρίχηση, το στυλ είναι απαιτητικό, κάπως σαν το Eldorado.

- **Mistral** C. και Y. Remy, 20 Ιουλίου 1989, 27 βύσματα. 6c. Όμορφη αναρρίχηση, επί το πλείστο τριβής, αριστερά του θόλου.

- **Eureka** C. και Y. Remy, 29 Ιουνίου 1989, 4 βύσματα. 2000: σύνολο 22 βύσματα. 5c μέχρι 6b. Πανέμορφη αναρρίχηση κλασική, σε απότομη πλάκα.

- **Science fiction** A. Genton και Y. Remy, 13 Ιουνίου 1989, 25 βύσματα. 6a υποχρ. (7a). Όμορφη και δύσκολη κλασική αναρρίχηση σε απότομη πλάκα.

- **Les pieds et les mains** C. και Y. Remy, 9 Ιουλίου 1981, 4 βύσματα.

2000: σύνολο 21 βύσματα. 5c μέχρι 6b. Η πρώτη διαδρομή της περιοχής είναι πάντα η κλασική του θόλου, αναρρίχηση χαρακτηριστική του χώρου, με λεπτές ρωγμές και επιφανειακές χαρακίες (πολύ μικρά οριζόντια τακάκια), σε καθαρό στυλ τριβής.

- **Les OS** C. και Y. Remy, 21 Ιουνίου 1989, 25 βύσματα. 2000: σύνολο 35 βύσματα. 6a υποχρ., 6c. Όμορφη απότομη πλάκα με μικρές παραμορφώσεις.

Αριστερά του Mistral υπάρχουν 5 διαδρομές μιας σχοινιάς και πλάι μία άλλη διαδρομή.

### Dome de la Cascade

Για την προστασία του περιβάλλοντος, ο θόλος αυτός παροπλίστηκε και απαγορεύτηκε η αναρρίχηση. Ύψους 250 μέτρων βρίσκεται στα δεξιά του (τεχνητού) ποταμιού που τροφοδοτεί τη λίμνη.

Για υπενθύμιση υπήρχαν οι εξής διαδρομές: Nais, Folcoch, Petits baigneurs, Manitoba, Razamanaz, Foreigner.

Δεν θα ευχαριστήσουμε ποτέ αρκετά τους συγγενείς και τους φίλους, και την Mammuth, ιδιαίτερα τον Albert Wenk (φίλο επίσης της Καλύμνου).

Μουσική: Motorhead



Οι Yves και Claude Remy το 1981 στο Eldorado Grimsel.

# ΕΜΑΚ: Τεχνική διάσωσης σε ορθοπλαγία

Στις 3 και 4 Ιουλίου 2012 πραγματοποιήθηκε σεμινάριο με θέμα «Τεχνικές Διάσωσης σε Ορθοπλαγία» στην τεχνητή αναρριχητική πίστα του ΕΟΣ Αχαρνών. Την εκπαίδευση παρακολούθησαν 16 πυροσβέστες - διασώστες από την Ορειβατική Ομάδα Έρευνας και Διάσωσης (Ο.Ο.Ε.Δ.) της 1ης ΕΜΑΚ (ΕΙΔΙΚΗ ΜΟΝΑΔΑ ΑΝΤΙΜΕΤΩΠΙΣΗΣ ΚΑΤΑΣΤΡΟΦΩΝ της Πυροσβεστικής Υπηρεσίας).

Το σεμινάριο περιλάμβανε θεωρητική και πρακτική κατάρτιση στα εξής:

- Εκμάθηση ορειβατικών κόμπων και επίδειξη αναρριχητικού - διασωστικού εξοπλισμού.
- Κατασκευή μηχανισμών ανέλκυσης - διάσωσης (πολύσπαστα κλπ).
- Τεχνικές αναρρίχησης - κατάβασης σε σχοινί.
- Τεχνικές διάσωσης εγκλωβισμένου ατόμου σε κάθετο βράχο και από μεγάλο ύψος.
- Διάσωση τραυματία επάνω σε ορθοπλαγία και κατάβαση με διπλό ραπέλ.

- Διάσωση τραυματία που κρέμεται στο κενό με χρήση ID S και πολύσπαστου 1/5 για την μερική ανύψωση και απεμπλοκή του τραυματία από το σύστημα ασφάλισής του.

- Τεχνικές ανέλκυσης - καθέλκυσης ειδικού διασωστικού φορείου με τραυματία σε ορθοπλαγία.

- Κατασκευή «τυρολέζικης τραβέρσας», τεχνικές περάσματος φορείου.

Το σεμινάριο διεύθυνε ο Οδηγός Βουνού και Προπονητής Εναερίτων Άρης Θεοδωρόπουλος, με συνεργάτη τον Εκπαιδευτή Αναρρίχησης-Θωμά Μιχαηλίδη.

Ο Διοικητής της 1ης ΕΜΑΚ Αρχιπύραρχος-Χρήστος Ι. Δημητράκοπουλος ευχαρίστησε με προσωπική επιστολή τόσο τους δυο εκπαιδευτές για την εθελοντική προσφορά τους όσο και τον πρόεδρο του ΕΟΣ Αχαρνών κ. Βασίλη Νίκα για την ευγενική παραχώρηση των εγκαταστάσεων του αθλητικού κέντρου.



*Αναμνηστική φωτο με τα μέλη της 1ης ΕΜΑΚ, τους δύο εκπαιδευτές και τον πρόεδρο του Ε.Ο.Σ. Αχαρνών.*

