

Νέδουσα

Επιμέλεια: **ΘΩΜΑΣ ΜΙΧΑΗΛΙΔΗΣ**, Κείμενο-φώτο: **ΣΤΑΥΡΟΣ ΨΥΡΡΟΠΟΥΛΟΣ**



Ένας νέος, πολλά υποσχόμενος αναρριχητικός προορισμός

«Δεν θα ξεχάσω ποτέ την πρώτη φορά που επισκέφτηκα τη Νέδουσα μετά από παράτρυνση του Σταύρου Ψυρρόπουλου και του Γιάννη Τορέλη: Ιούλιος του 2007 εν μέσω καύσωνα. Λίγο μετά τη διασταύρωση για Νέδουσα, ο στενός ασφαλτόδρομος φιδογύριζε ανάμεσα στον ελαιώνα και τα πλατάνια του ανοιχτού φαραγγιού. Κάτω δεξιά το όμορφο ποτάμι της Νέδουσας επέμενε να διατρέχει τα δροσερά νερά του ανάμεσα στο υπέροχο, κατάφυτο τοπίο. Γύρω μας, παντού μικρές και μεγάλες ορθοπλαγιές με σφαιράτο κόκκινο βράχο, κολονέτα και σταλακτίτες. Είχα μείνει άναυδος χαζεύοντας τις άπειρες γραμμές που θα μπορούσαν να ανοιχτούν. Με τη φαντασία μου είχα είδη τοποθετήσει τα βύσματα και είχα κάνει τις κινήσεις στη διαδρομή που σήμερα έχει πια το όνομα Λος Κολονετάριος (30μ. 7c/c+). Ένα εντελώς παρθένο

πεδίο, με βράχο σχεδόν όσο η Κάλυμνος, στη μέση του πουθενά, σε ένα ξεχασμένο αγροτικό χωριό της Μεσοπονιας!

Ξαναεπισκέφτηκα το πεδίο τον περασμένο Ιούνιο, συνοδεύοντας το ζεύγος Remy και τον έμπειρο φίλο Άγγλο αναρριχητή Carl Dawson. Οι περισσότερες διαδρομές που περιγράφονται παρακάτω είχαν ήδη ανοιχτεί αλλά οι δυνατότητες της περιοχής είναι απίστευτες! Ο Claude Remy, μια «αεικίνητη μηχανή διάνοιξης αναρριχητικών διαδρομών», δήλωσε χαρακτηριστικά: «Έμένα αφήστε με να περάσω το υπόλοιπο της ζωής μου εδώ. Θα ανοίξω ένα κάμπινγκ δίπλα στο ποτάμι και θα ανοίγω διαδρομές!»

Οι αναρριχητές από την Καλαμάτα, με τη βοήθεια του τοπικού ορειβατικού συλλόγου και του Γιάννη Το-

ρέλη, με ενθουσιασμό και σκληρή δουλειά έχουν δρομολογήσει ιδανικά την οργάνωση των αναρριχητικών πεδίων της Νέδουσας.


Για την καλύτερη οργάνωση των πεδίων, είναι απαραίτητη κατά τη γνώμη μου η διάνοιξη κάποιων μικρών χώρων για στάθμευση κατά μήκος του πολύ στενού δρόμου κοντά στην αρχή των μονοπατιών. Επίσης, η δημιουργία ενός όμορφου πανδοχείου και ταβέρνας στο χωριό.

Πιστεύω πως σε συνδυασμό με το αεροδρόμιο της Καλαμάτας και τις πτήσεις χαμηλού κόστους δεν θα αργήσει ημέρα που η Νέδουσα (και ίσως μαζί της η Λαγκάδα, το Ζόμπολο, το Λεωνίδιο και το Κυπαρίσι) θα γίνουν ένας διεθνής αναρριχητικός προορισμός.»

Άρης Θεοδωρόπουλος, Νοέμβριος 2012.

Γενικά

Στην ευρύτερη περιοχή του ιστορικού χωριού της Νέδουσας η δημιουργία αναρριχητικών πεδίων όλων των προσανατολισμών, καθώς και μεγάλης ποικιλίας ανάγλυφου, είναι πια γεγονός. Από το 2000 ξεκίνησαν να ανοίγονται σποραδικές διαδρομές από ντόπιους και μη αναρριχητές. Συνολικά σήμερα υπάρχουν πάνω από 50 διαδρομές με δυσκολίες από 5b έως 8b.



Τζεράνη αριστερά

Ιστορία

Η Νέδουσα είναι χωριό της Μεσσηνίας στην περιοχή της Αλαγονίας. Στο κέντρο του δεσπόζει ο ναός της Αγίας Αικατερίνης. Βόρεια του ναού είναι η πλατεία όπου βρίσκεται η προτομή του Νεδουσαίου ήρωα της επανάστασης Νικήτα Σταματελόπουλου ή Νικητρά Τουρκοφάγου. Νότια του ναού βρίσκεται η πλατεία όπου λαμβάνει χώρα κάθε Καθαρά Δευτέρα το πανάρχαιο προχριστιανικό έθιμο του καρναβαλιού Μουτζουροδευτέρα. Παλιότερα το χωριό ονομαζόταν Μεγάλη Αναστάσοβα λόγω της εγκατάστασης εκεί Σλαβικών φυλών (Μηλιγγοί). Υπάρχουν ευρήματα στην Αρχαιολογική Υπηρεσία Καλαμάτας που αποδεικνύουν ότι κατοικείται από τα αρχαία χρόνια. Τότε η περιοχή ολόκληρη ονομαζόταν Δενθαλιτίς από το όνομα ενός ενδημικού φυτού που φύεται μόνο στον Ταύγετο. Στα χρόνια της Τουρκοκρατίας τα χωριά της περιοχής ονομαζόνταν Πιανά χωριά, λόγω της γειτνίασης με το Μυστρά.

Πρόσβαση-Διαμονή

Στον εθνικό δρόμο Καλαμάτας - Σπάρτης σε απόσταση 20 χλμ. από την πόλη της Καλαμάτας και 45 χλμ. από τη Σπάρτη βρίσκεται το χαρακτηριστικό ανοιχτό φαράγγι της Νέδουσας. Τα αναρριχητικά πεδία ξεκινούν περίπου 3 χλμ. πριν από την είσοδο του ομώνυμου χωριού.

Στο 17ο χλμ Καλαμάτας-Σπάρτης κάνουμε αριστερά προς Νέδουσα όπως μας υποδεικνύει η ταμπέλα και μετά από 3 χλμ βρίσκεται το αναρριχητικό πεδίο. Το υψόμετρο κυμαίνεται στα 600 μ. και η πρόσβαση στα πεδία είναι από 0 έως 20 λεπτά. Ο τόπος προσφέρεται για υπαίθρια κατασκήνωση και ο ποταμός που διασχίζει το φαράγγι έχει ροή όλους τους μήνες του χρόνου. Κάτω από την εκκλησία του Αϊ Στράτηγου ή στο εξάτοξο γεφύρι προτείνεται το ελεύθερο κάμπινγκ με σεβασμό πάντα στο περιβάλλον και τους ντόπιους. Η Νέδουσα προσφέρει ένα όμορφο τρισδιάστατο σκηνικό όχι μόνο για αναρρίχηση αλλά και για βόλτες στη γύρω περιοχή όπως στη Μονή Μαρδακίου, τα γειτονικά χωριά Αλαγονία, Πηγές, Αρτεμισία και περπάτημα στο καλντερίμι της Βελανιδιάς. Επίσης το αναρριχητικό πάρκο της Λαγκάδας απέχει μόνο 40 λεπτά.



Photo: Mike Wilks
Climbers Team: Evay, Andrew Wilks



evay TIME



evay TIME






evay



evay

Πώληση χονδρική/λιανική
Αποκλειστική διάθεση X climbing Shop

Σωκράτους 12, Τρίκαλα
τηλ.: 24310 30 479
xproshop@otenet.gr



Πεδίο: ΤΖΕΡΑΝΗ			
Σκιά μετά τις 16:00 Πρόσβαση 1 λεπτό.			
α/α	Όνομασία	Μέτρα	Δυσκολία
1	Φαλλός	30	7b
2	Δενθалиάτης	30	7c/c+ ?
3	Αστρίτης	30	7c+ ?
4	Υπερφιάλος	30	6c+/7a
5	?	60 2 σχοινιές	6b
6	?	30	6b
7	Λος Κολονετάριος	30	7c/c+
8	Ο τσαμπίκος	20	6c
9	Project		
10	Project		
11	Πρώτο Αίμα	20	6b+/6c
12	Ζωντανό Κακό	40	7c
13	Θείος Βάνιας	35	7b+
14	Χειμερία Νάρκη	40 Trad.	7b
15	Ζonas Rojas	35	7b
16	Μαγάρας	20	6b+
17	Τραγόμορφος	35	7c
18	Τσίκι τσίκι το φυστίκι	35	8a+ ?
19	Αγερίος	30	6b+
20	Αροτρίαση	35	7b
21	Μουτζουροδευτέρα	30	6c
22	Αρβανίτης	30	6b+/6c
23	Κουτσαβίτης	20	6a
24	Τσιμπούρσα	35	6a+
25	Λερναία Ύδρα	35	6b
26	Πουρναροπηδήχτρα	35	6a+
27	Ωρέλια	35	6a+
28	Μανδρακούκος	35	6b
29	Μεγάλη Αναστάσοβα	35	5c+
30	Σχοινοβγάλτης	20	5b
31	Κρυψίνος	35	6c
32	Project		
33	Το Πταίσμα	30	6c+
34	Ο Αθλητής	20	7b
35	Νικηταράς	20	6c+
36	Σαλιτσιπάγκος	20	7b

Πεδίο: Η Πλευρή του Αϊ Στράτηγου			
Σκιά μετά τις 15:00 Πρόσβαση 5 λεπτά.			
α/α	Όνομασία	Μέτρα	Δυσκολία
1	Φωτασβέστης	25	8a+/8b ?
2	Κύκλωπας	25	8a ?
3	Το κολύρι	25	7a+/7b
4	Νευρική Ζέβρα	20	7c+
5	Το Γένι του Σάτυρου	25	8a
6	T-Rex	25	8a
7	Οξειδωση	20	7c+

Πεδίο: Αϊ Στράτηγος			
Σκιά μετά τις 12:00 Πρόσβαση 0 λεπτά.			
α/α	Όνομασία	Μέτρα	Δυσκολία
1	Στο Γάμο του Καραγκιόζη	30	?
2	Παλινωδία	30	7b+
3	Στη ζούλα	15	7c



*Ο Δημήτρης και η Ερασμία στην διαδρομή
Σαλιμπάγκος (7b 20μ.) πεδίο Τζεράνη.*



*Ο Σταύρος στο θείο Βάνια,
7b+, 35μ., πεδίο Τζεράνη.*





Αναρρίχηση


Τα ασβεστολιθικά βράχια της περιοχής χαρακτηρίζονται από δυναμικά τακάκια, κολονέτα που σβήνουν και ενίοτε σχισμές. Πολλές διαδρομές φτάνουν τα 35 μέτρα σε ανάπτυγμα γι' αυτό και η χρήση σχοινού 70 μ. είναι υποχρεωτική. Προσοχή χρειάζεται στις διαδρομές 22 έως 29 στο πεδίο Τζεράνη για σαθρά. Η δημιουργία των πεδίων ξεκίνησε στα βράχια που έχουν τη μικρότερη πρόσβαση και συνεχίζεται κατά μήκος όλου του φαραγγιού. Στην οργάνωση των αναρριχητικών πεδίων συνεισφέρει ο Ε.Ο.Σ. Καλαμάτας καθώς και οι ντόπιοι κάτοικοι του χωριού. Αξιοσημείωτη είναι η βοήθεια του Γιάννη Τορέλη που περνάει αρκετό χρόνο στην περιοχή ανοίγοντας διαδρομές και σκαφαλώνοντας. Το άνοιγμα των διαδρομών συνεχίζεται και μελλοντικά θα εκδοθεί και ένας οδηγός που θα διανέμεται δωρεάν και σε ηλεκτρονική μορφή από τον Ορειβατικό Καλαμάτας. Για περισσότερες πληροφορίες ή δήλωση νέων διαδρομών μπορείτε να έρθετε σε επαφή με τον Ορειβατικό Καλαμάτας www.eoskal.gr ή στο Facebook: Αναρρίχηση στη Νέδουσα (Climbing in Nedoussa).

Κλίμα

Το κλίμα της περιοχής και ο προσανατολισμός των πεδίων επιτρέπουν την αναρρίχηση όλους τους μήνες του χρόνου με καλύτερες εποχές την άνοιξη και το φθινόπωρο. Στην παρακάτω ιστοσελίδα εμφανίζονται στοιχεία από τοπικό μετεωρολογικό σταθμό και ζωντανές εικόνες από διαδικτυακή κάμερα: www.weather-messinia.gr/nedoussa/

Πεδίο: Κάστρο			
Σκιά μετά τις 15:00 Πρόσβαση 10 λεπτά.			
α/α	Όνομασία	Μέτρα	Δυσκολία
1	Τρυποκάρυδος	30	8a
2	Στο φτερό	30	7b+

Πεδίο: Βυθάγρα			
Σκιά μέχρι 15:00 και μετά τις 15:00 Πρόσβαση 10 λεπτά.			
α/α	Όνομασία	Μέτρα	Δυσκολία
1	Να την Πάρει το Ποτάμι	35	?
2	Μοαί	35	7c



ΒΡΑΧΟΜΑΝΙΑ - ΑΝΑΡΡΙΧΗΤΙΚΑ ΝΕΑ

Στείλτε μας τη δράση σας: e-mail ΕΟΣ ΑΧΑΡΝΩΝ: eosa@otenet.gr (για τη βραχομανία),
e-mail στήλης: vraxomania@yahoo.gr

Η Αργυρώ Παπαθανασίου μας έστειλε τη δράση της για το φθινόπωρο:

20/11 NOVA LIGHT 8a Μαυροσουβάλα!
1η Γυναικεία Επανάληψη

η 8η μου διαδρομή βαθμολογίας 8a.

6/11 ΧΕΡΟΥΒΕΙΜ 8a+ ΛΑΓΚΑΔΑ! 1η Γυναικεία επανάληψη

μόνο σε ένα ταξίδι σε 5 προσπάθειες!
ένα υπέροχο ταξίδι διάρκειας ανάμεσα σε τούφες γόνατα και κάποια ενδιαφέροντα περάσματα!

10/10 DANI BOY 8a Κάλυμνος!

Ίσως το πιο απαιτητικό 8a της Κάλυμνου και με υγρές συνθήκες..!

26/10 Έξοδος Κινδύνου 7c Μαυροσουβάλα 1η γυναικεία

12/9 Ρομπρορίδουχ 7b+ OS Kalymnos

12/9 ROUTE 69 7b+/c OS kalymnos

18/11 Το κολύρι 7b os στο νέο πεδίο Νέδουσα

4/11 Υπερήφανος Ειλώτας 7b os Λαγκάδα

Δεκέμβριος Αιντές 8a 1η γυναικεία

Εξίσου σπουδαία δράση μας έδωσε και ο Κωνσταντίνος Βροχιδής:

27 Σεπτεμβρίου, Άρμα: Αργή Πτήση direct 8a+ 50m, δεύτερη ανάβαση μετά το Ρούσοο. Τα λόγια περιττεύουν. Πανέμορφη γραμμή, φανταστικές κινήσεις, απαιτητικά περάσματα και όλα αυτά στο πανέμορφο περιβάλλον του Άρματος. Ένα ξεχασμένο πεδίο που έχει πολλά να προσφέρει, από όλες τις απόψεις.

9 Οκτωβρίου, Λαύριο: Βαμπύρ 8a+/b, Πρώτη ελεύθερη

10 Οκτωβρίου, Μαυροσουβάλα: Καταβροχθιστής Παιδικών Ψυχών 8b+, Πρώτη ελεύθερη. Πάρα πολλές προσπάθειες τον τελευταίο χρόνο. Φανταστική γραμμή ανοιγμένη από το μαίτρο Κώστα Ρούσοο.

6-7 Νοεμβρίου, Λαγκάδα. ΊΠΤΑΜΕΝΗ ΝΥΦΙΤΣΑ 8a+ και τον ΈΦΙΑΛΤΗ 8a.

10 Νοεμβρίου, Μαυροσουβάλα: The Aides of March 8b+. Παραλλαγή: Ξεκίνημα "Αϊντές" και τελείωμα "Alien vs. Predator".

15 Νοεμβρίου, Μαυροσουβάλα: Έξοδος Κινδύνου 8b+, Πρώτη ελεύθερη και συνέχεια στο τελείωμα του Καταβροχθιστή Παιδικών Ψυχών που δίνει την "Trio Fontaine" 8b+/c.

12 Δεκεμβρίου, Μαυροσουβάλα: Τα Μαγικά Ξεράκια του Σεφ 8b, Δεύτερη ανάβαση μετά το Θανάπουλο. Από 'κει που 'ρθες 8a+/b. Παραλλαγή που περιλαμβάνει τις: "Hello", "Εναερίτες extension" και "Στραγγαλιστής".

18/11/2012 Νέδουσα

Ο Αριστομένης Θανάπουλος κάνει την 1η ελεύθερη του ' ΤΥΡΑΝΟΣΑΥΡΟΥ' 8a και σκαρφαλώνει και τον ' ΤΡΥΠΟΚΑΡΥΔΟ' 8a.

Η Αργυρώ Παπαθανασίου στη Dani Boy 8a
Φωτο: Χρήστος Μπουκόρος



25/11/2012 Λαγκάδα

Ο Αριστομένης Θανάπουλος επαναλαμβάνει την 'ΣΕΡΑΦΕΙΜ' (SOLELAD) 8a+ (1η ελεύθερη Κωνσταντίνος Βροχίδης).

26/11/2012 Βαράσοβα

Ο Θανάσης Σωτηρόπουλος και ο Carlos Simes επαναλαμβάνουν το 'ΦΩΤΕΙΝΟ ΜΟΝΟΠΑΤΙ' VIII, 650m, 16 ακοινιές.

Νοέμβριος ΗΠΑ

Ο γνωστός μας πια Αλέξανδρος Μέγγος βρίσκεται εδώ και καιρό στις ΗΠΑ και σκαφαλώνει στα πιο γνωστά της πεδία με πολύ σημαντικές επιτυχίες. Οι σημαντικότερες μέχρι στιγμής είναι η 'FLY' 5.14d και η 'PURE IMAGINATION' 5.14c που την έκανε flash. Είναι ο τρίτος που την έκανε flash μετά τον Adam Ondra και τον Daniel Woods.


ΚΑΛΥΜΝΟΣ

Αξιόλογες αναβάσεις του Γιώργου Κοπαλίδη (Κόπα) στην Κάλυμνο Καλοκαίρι / φθινόπωρο 2012:

Inti Watana 8b (Πεδίο Οδύσσεια), Que lo flipas 8a (πεδίο Local Freezer), Debout Les Morts 8a (πεδίο Γαλιτανή), Tyrant 8a+ (Πεδίο ET Cave), Rebellion 8a(+) (Πεδίο ET Cave), Zavara Katranemia 8a (Πεδίο Gerakios Upper Cave), Syrtaki Lessons 8a (Πεδίο Secret Garden), Savina 8a (Πεδίο Secret Garden).

Δεκέμβριος Μαυροσουβάλα

Ο Θανάσης Κεφαλάς σκαφαλώνει τη 'SUPER NOVA' 8b. Αξίζει να σημειωθεί ότι ο Θανάσης τουλάχιστον τους δύο τελευταίους χειμώνες λόγω περιορισμένου χρόνου κάνει βραδινές προπονήσεις σκαφαλώνοντας με φακό κεφαλής. Το πρώτο νυχτερινό 8b στην Ελλάδα και το πρώτο του Θανάση!!!!



Ο Γιώργος Κοπαλίδης σε μια νέα διαδρομή (8a) στο πεδίο Γερακιος Cave. Φωτο: Χρήστος Μπουκόρος

ΔΗΜΗΤΡΙΑΔΗΣ ACTION STORES

ASOLO Broad Peak GV

PETZL **MSR** **Marmot** **ARCTERYX** **FJALL RAVEN** **THE NORTH FACE** **lowe alpine** **VAUDE** **SALOMON** **HIGH PEAK** **SILVA**

e-shop: www.dimitriadis.gr

Ν. Φιλοθέλη: Λ. Δεκελείας 23 - τηλ: 210 2525064
Αργυρούπολη: Λ. Βουλιαγμένης 587 (Κόμβος Αλίμου) τηλ: 210 9941189